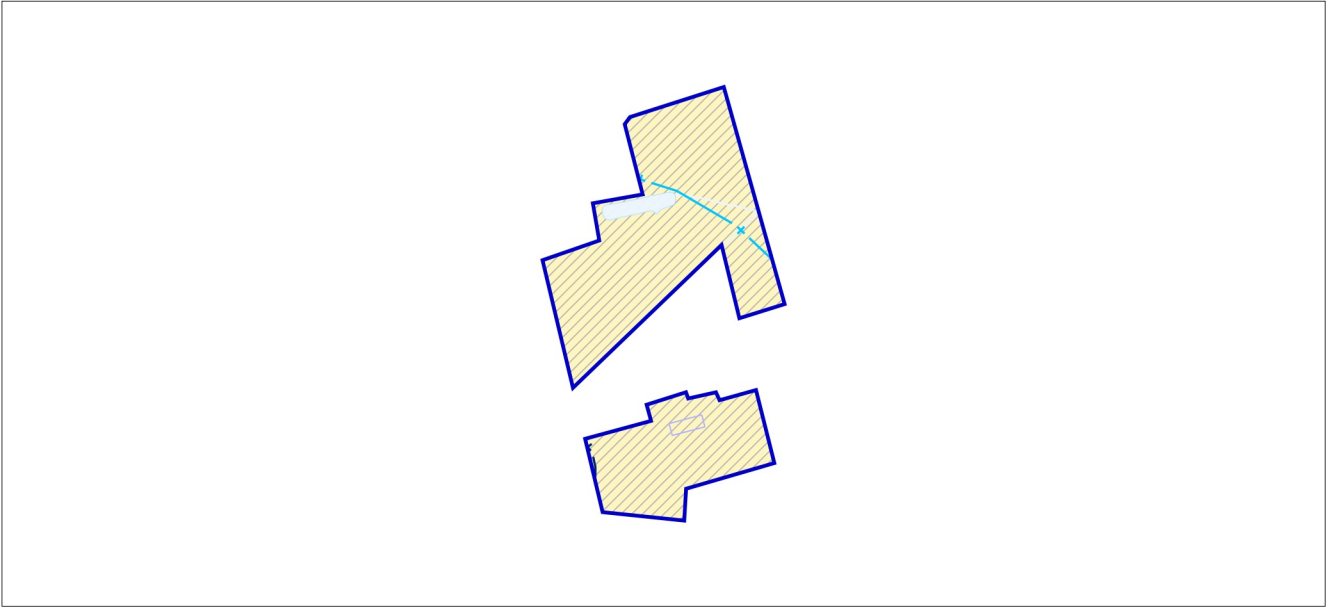



ПРОЕКТ ВНЕСЕНИЯ ИЗМЕНЕНИЙ В ГЕНЕРАЛЬНЫЙ ПЛАН ГОРОДСКОГО ОКРУГА ЭЛЕКТРОСТАЛЬ МОСКОВСКОЙ ОБЛАСТИ ПРИМЕНИТЕЛЬНО К ЧАСТИ НАСЕЛЕННОГО ПУНКТА Г. ЭЛЕКТРОСТАЛЬ (ПРИМЕНИТЕЛЬНО К ЗЕМЕЛЬНЫМ УЧАСТКАМ С КАДАСТРОВЫМИ НОМЕРАМИ 50:46:0060201:14, 50:46:0060201:15, 50:46:0060201:16)


КАРТА СУЩЕСТВУЮЩИХ И ПЛАНИРУЕМЫХ ОСОБО ОХРАНЯЕМЫХ ПРИРОДНЫХ ТЕРРИТОРИЙ, ЗОН САНИТАРНОЙ ОХРАНЫ ИСТОЧНИКОВ ПИТЬЕВОГО ВОДОСНАБЖЕНИЯ, ВОДООХРАННЫХ ЗОН, ПРИБРЕЖНЫХ ЗАЩИТНЫХ ПОЛОС, БЕРЕГОВЫХ ПОЛОС ВОДНЫХ ОБЪЕКТОВ, ЗОН ЗАТОПЛЕНИЯ И ПОДТОПЛЕНИЯ ПРИМЕНИТЕЛЬНО К ЧАСТИ НАСЕЛЕННОГО ПУНКТА Г. ЭЛЕКТРОСТАЛЬ (ПРИМЕНИТЕЛЬНО К ЗЕМЕЛЬНЫМ УЧАСТКАМ С КАДАСТРОВЫМИ НОМЕРАМИ 50:46:0060201:14, 50:46:0060201:15, 50:46:0060201:16)



УСЛОВНЫЕ ОБОЗНАЧЕНИЯ



разработки генерального плана




земельных участков, поставленных на кадастровый учет


ОСОБО ОХРАНЯЕМЫЕ ПРИРОДНЫЕ ТЕРРИТОРИИ, ВОДООХРАННЫЕ ЗОНЫ, ПРИБРЕЖНЫЕ ЗАЩИТНЫЕ ПОЛОСЫ, БЕРЕГОВЫЕ ПОЛОСЫ ВОДНЫХ ОБЪЕКТОВ В ГРАНИЦАХ РАЗРАБОТКИ ГЕНЕРАЛЬНОГО ПЛАНА ОТСУТСТВУЮТ.

ЗОНЫ ЗАТОПЛЕНИЯ И ПОДТОПЛЕНИЯ НЕ РАЗРАБОТАНЫ В УСТАНОВЛЕННОМ ПОРЯДКЕ.

Существующие зоны с особыми условиями использования территории (ЗОУИТ)



Второй пояс зоны санитарной охраны источника водоснабжения *



Третий пояс зоны санитарной охраны источника водоснабжения *

* в соответствии со сведениями ИСОГД МО

Должность	ФИО	Подпись	Дата	Договор № 148-2024 от 17.07.2024 г.			
Руководитель мастерской ЦОГД	П.С. Богачев			Московская область, Городской округ Электросталь			
Начальник отдела ОПГП ЦОГД	Н.В. Макаров						
Нач. отд.№2 МПГП	В.И. Лавренко						
Вед. инж. ОПГП ЦОГД	Н.С. Пархоменко			Проект внесения изменений в генеральный план Городского округа Электросталь Московской области применительно к части населенного пункта г. Электросталь (применительно к земельным участкам с кадастровыми номерами 50:46:0060201:14, 50:46:0060201:15, 50:46:0060201:16) 1 этап	Стадия	Лист	Листов
						2	2
				Карта существующих и планируемых особо охраняемых природных территорий, зон санитарной охраны источников питьевого водоснабжения, водоохранных зон, прибрежных защитных полос, береговых полос водных объектов, зон затопления и подтопления применительно к части населенного пункта г. Электросталь (применительно к земельным участкам с кадастровыми номерами 50:46:0060201:14, 50:46:0060201:15, 50:46:0060201:16) Масштаб 1:10000	НИ и ПИ градо­стро­итель­ства ГАУ МО «НИиПИ градостроительства»		
Проверил	Н.В. Макаров						